



GOBIERNO DE ESPAÑA

MINISTERIO DE HACIENDA Y FUNCIÓN PÚBLICA

SECRETARÍA DE ESTADO DE HACIENDA

DIRECCIÓN GENERAL DEL CATASTRO

# CERTIFICACIÓN CATASTRAL DESCRIPTIVA Y GRÁFICA

Referencia catastral: 15900A011004390001UH

## DATOS DESCRIPTIVOS DEL INMUEBLE

**Localización:** CR BAÑOS DE ARTEIXO Polígono 11 Parcela 439 REVOLTA. 15008 A CORUÑA [A CORUÑA]

**Clase:** Urbano

**Uso principal:** Suelo sin edif.

<b>Valor catastral [ 2023 ]:</b>	<b>19.939,18 €</b>
<b>Valor catastral suelo:</b>	19.939,18 €
<b>Valor catastral construcción:</b>	0,00 €

## Titularidad

Apellidos Nombre / Razón social	NIF/NIE	Derecho	Domicilio fiscal

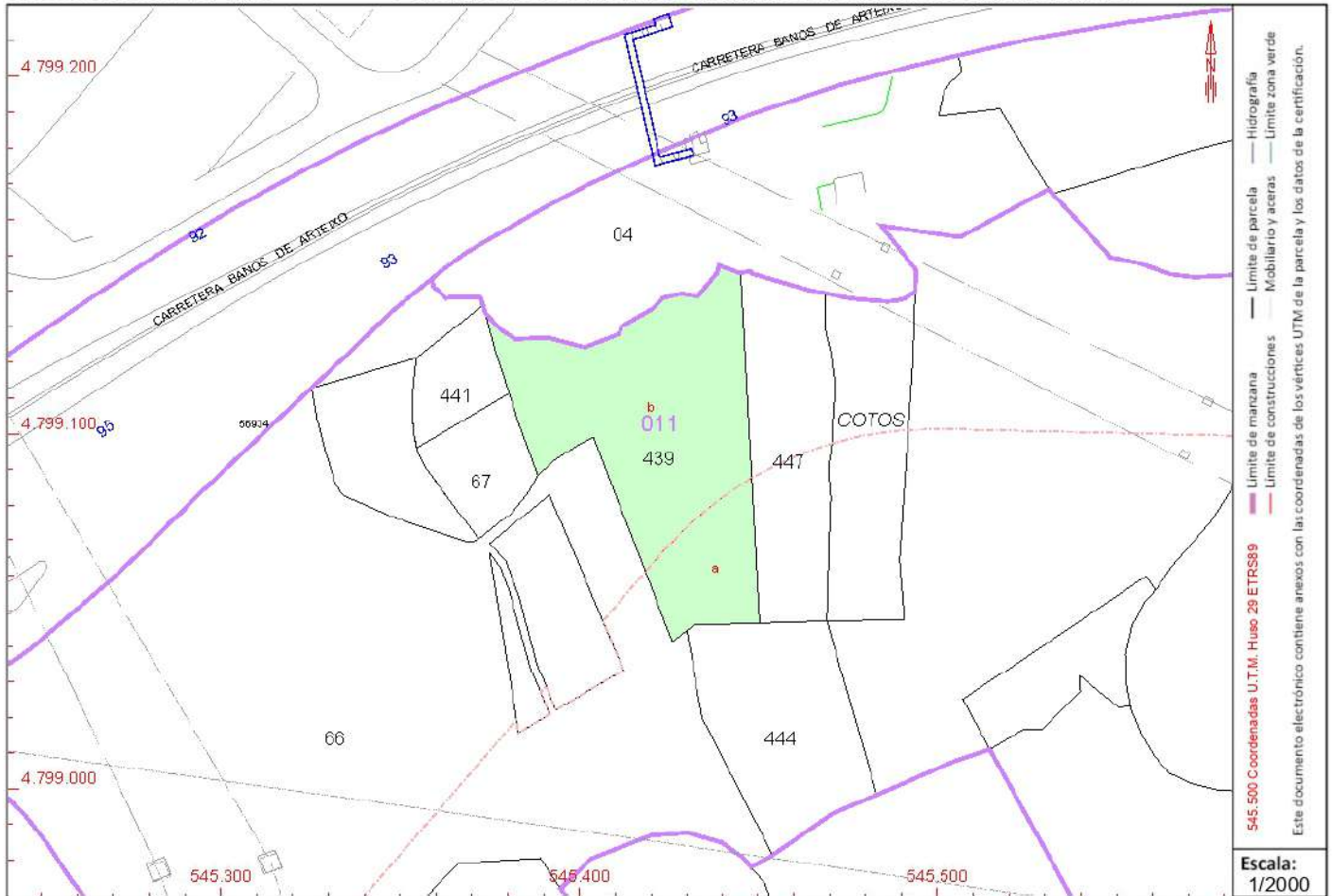
## Cultivo

Subparcela	Cultivo/Aprovechamiento	IP	Superficie m <sup>2</sup>	Subparcela	Cultivo/Aprovechamiento	IP	Superficie m <sup>2</sup>
b	MT MATURRAL	10	3.358				

## PARCELA CATASTRAL

**Superficie gráfica:** 4.271 m2

Parcela, a efectos catastrales, con inmuebles de distinta clase [urbano y rústico]



Este certificado refleja los datos incorporados a la Base de Datos del Catastro. Solo podrá utilizarse a los efectos del uso declarado en la solicitud.

**Solicitante:**

**Finalidad:** JUDICIAL

**Fecha de emisión:** 02/10/2023

Documento firmado con CSV y sello de la Dirección General del Catastro CSV: JJ6RQV4FY8H515G7 (verificable en https://www.sedecatastro.gob.es) | Fecha de firma: 02/10/2023





# CERTIFICACIÓN CATASTRAL DESCRIPTIVA Y GRÁFICA

Referencia catastral: 15900A011004390001UH

## RELACIÓN DE PARCELAS COLINDANTES



**Referencia catastral:** 5693404NH4959S0001OD

**Localización:** CR BAÑOS DEARTEIXO 93  
A CORUÑA [A CORUÑA]

**Titularidad principal**

Apellidos Nombre / Razón social	NIF	Domicilio fiscal

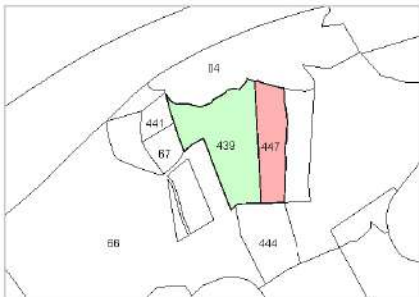


**Referencia catastral:** 15900A011004440000YP

**Localización:** Polígono 11 Parcela 444  
CAMPIÑOS. A CORUÑA [A CORUÑA]

**Titularidad principal**

Apellidos Nombre / Razón social	NIF	Domicilio fiscal



**Referencia catastral:** 15900A011004470000YF

**Localización:** CR BAÑOS DEARTEIXO Polígono 11 Parcela 447  
LEIRA GRANDE. A CORUÑA [A CORUÑA]

**Titularidad principal**

Apellidos Nombre / Razón social	NIF	Domicilio fiscal



**Referencia catastral:** 15900A011000670000YO

**Localización:** CR BAÑOS DEARTEIXO Polígono 11 Parcela 67  
COTOS. A CORUÑA [A CORUÑA]

**Titularidad principal**

Apellidos Nombre / Razón social	NIF	Domicilio fiscal



**Referencia catastral:** 15900A011004410000YY

**Localización:** CR BAÑOS DEARTEIXO Polígono 11 Parcela 441  
REVOLTA. A CORUÑA [A CORUÑA]

**Titularidad principal**

Apellidos Nombre / Razón social	NIF	Domicilio fiscal

Documento firmado con CSV y sello de la Dirección General del Catastro  
CSV: JJ6RQV4FY8H515G7 (verificable en <https://www.sedecatastro.gob.es>) | Fecha de firma: 02/10/2023





GOBIERNO DE ESPAÑA

MINISTERIO DE HACIENDA Y FUNCIÓN PÚBLICA

SECRETARÍA DE ESTADO DE HACIENDA

DIRECCIÓN GENERAL DEL CATASTRO

# CERTIFICACIÓN CATASTRAL DESCRIPTIVA Y GRÁFICA

Referencia catastral: 15900A011004390001UH

## RELACIÓN DE PARCELAS COLINDANTES



Referencia catastral: 15900A011000660000YM

Localización: CR BAÑOS DEARTEIXO Polígono 11 Parcela 66  
COTOS. A CORUÑA [A CORUÑA]

### Titularidad principal

Apellidos Nombre / Razón social	NIF	Domicilio fiscal





GOBIERNO DE ESPAÑA

MINISTERIO DE HACIENDA Y FUNCIÓN PÚBLICA

SECRETARÍA DE ESTADO DE HACIENDA

DIRECCIÓN GENERAL DEL CATASTRO

# CERTIFICACIÓN CATASTRAL DESCRIPTIVA Y GRÁFICA

Referencia catastral: 15900A011004380001UU

## DATOS DESCRIPTIVOS DEL INMUEBLE

**Localización:** CR BAÑOS DE ARTEIXO Suelo Polígono 11 Parcela 438 REVOLTA. 15008 A CORUÑA [A CORUÑA]

**Clase:** Urbano

**Uso principal:** Suelo sin edif.

**Valor catastral [2023]:** 10.432,56 €

**Valor catastral suelo:** 10.432,56 €

**Valor catastral construcción:** 0,00 €

## Titularidad

Apellidos Nombre / Razón social	NIF/NIE	Derecho	Domicilio fiscal

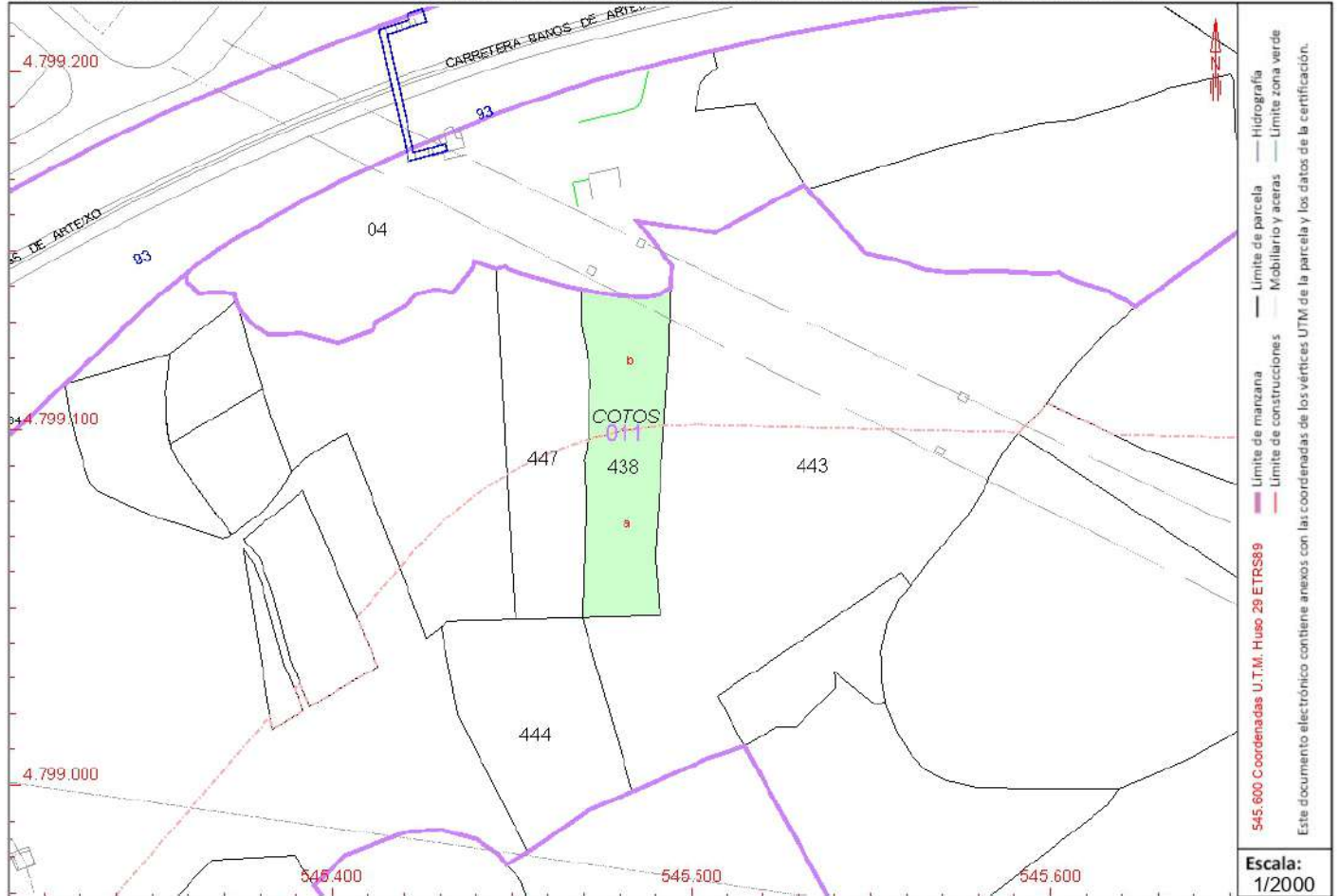
## Cultivo

Subparcela	Cultivo/Aprovechamiento	IP	Superficie m <sup>2</sup>	Subparcela	Cultivo/Aprovechamiento	IP	Superficie m <sup>2</sup>
b	MT MATORRAL	10	878				

## PARCELA CATASTRAL

Superficie gráfica: 1.960 m2

Parcela, a efectos catastrales, con inmuebles de distinta clase [urbano y rústico]



Este certificado refleja los datos incorporados a la Base de Datos del Catastro. Solo podrá utilizarse a los efectos del uso declarado en la solicitud.

**Solicitante:** [Redacted]

**Finalidad:** JUDICIAL

**Fecha de emisión:** 02/10/2023

Documento firmado con CSV y sello de la Dirección General del Catastro  
CSV: GZE7ESSCZYDM86R6 (verificable en <https://www.sedecatastro.gob.es>) | Fecha de firma: 02/10/2023





# CERTIFICACIÓN CATASTRAL DESCRIPTIVA Y GRÁFICA

Referencia catastral: 15900A011004380001UU

## RELACIÓN DE PARCELAS COLINDANTES



**Referencia catastral:** 5693404NH4959S0001OD

**Localización:** CR BAÑOS DEARTEIXO 93  
A CORUÑA [A CORUÑA]

**Titularidad principal**

Apellidos Nombre / Razón social	NIF	Domicilio fiscal

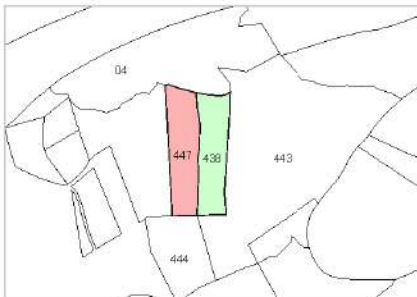


**Referencia catastral:** 15900A011004440000YP

**Localización:** Polígono 11 Parcela 444  
CAMPIÑOS. A CORUÑA [A CORUÑA]

**Titularidad principal**

Apellidos Nombre / Razón social	NIF	Domicilio fiscal



**Referencia catastral:** 15900A011004470000YF

**Localización:** CR BAÑOS DEARTEIXO Polígono 11 Parcela 447  
LEIRA GRANDE. A CORUÑA [A CORUÑA]

**Titularidad principal**

Apellidos Nombre / Razón social	NIF	Domicilio fiscal



**Referencia catastral:** 15900A011004430000YQ

**Localización:** CR BAÑOS DEARTEIXO Polígono 11 Parcela 443  
COTOS. A CORUÑA [A CORUÑA]

**Titularidad principal**

Apellidos Nombre / Razón social	NIF	Domicilio fiscal





GOBIERNO DE ESPAÑA

MINISTERIO DE HACIENDA Y FUNCIÓN PÚBLICA

SECRETARÍA DE ESTADO DE HACIENDA

DIRECCIÓN GENERAL DEL CATASTRO

# CERTIFICACIÓN CATASTRAL DESCRIPTIVA Y GRÁFICA

Referencia catastral: 15900A011004390000YG

## DATOS DESCRIPTIVOS DEL INMUEBLE

**Localización:** CR BAÑOS DE ARTEIXO Polígono 11 Parcela 439 REVOLTA. 15008 A CORUÑA [A CORUÑA]

**Clase:** Rústico

**Uso principal:** Agrario

**Valor catastral [2023]:** 1.481,80 €

**Valor catastral suelo:** 0,00 €

**Valor catastral construcción:** 0,00 €

### Titularidad

Apellidos Nombre / Razón social	NIF/NIE	Derecho	Domicilio fiscal

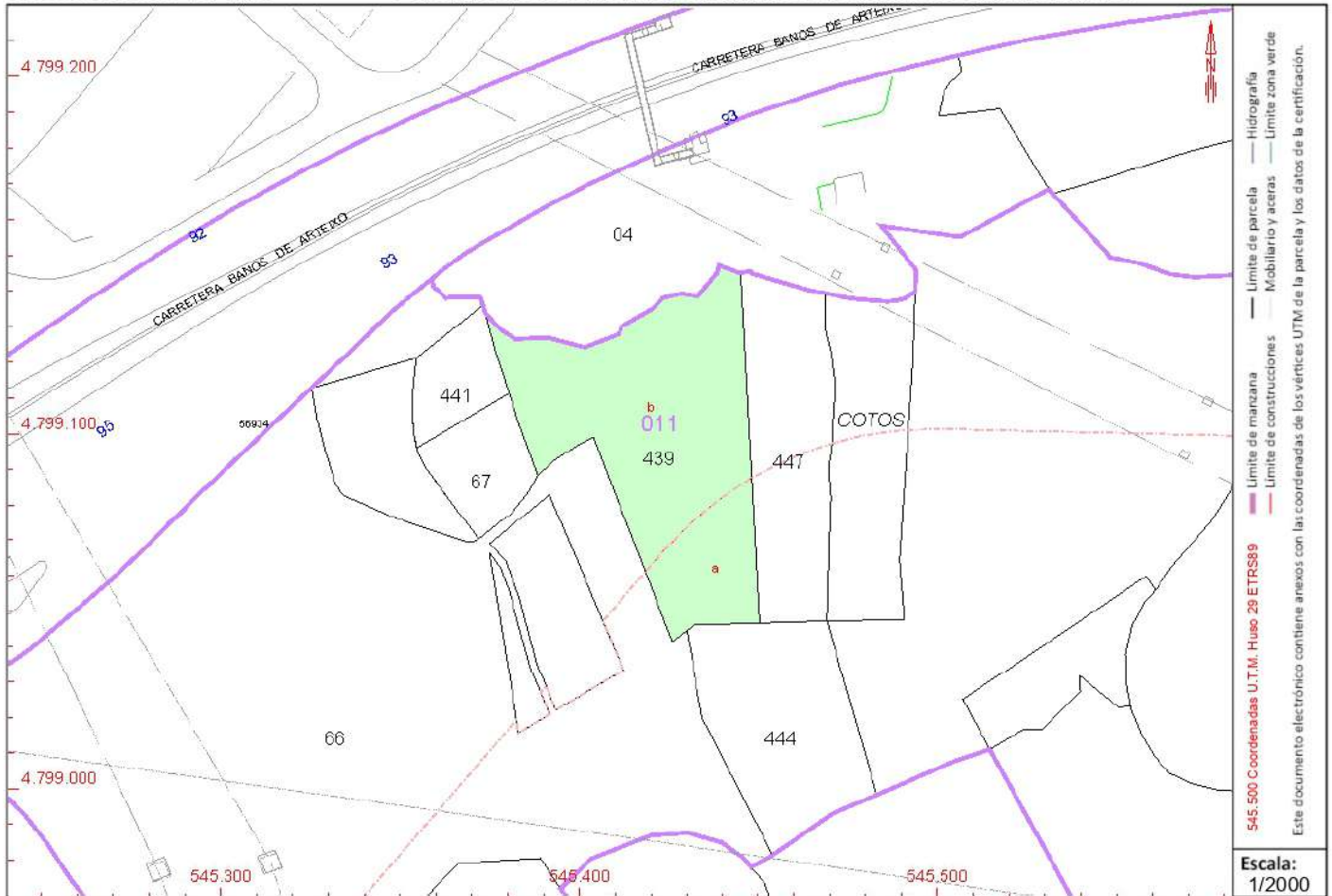
### Cultivo

Subparcela	Cultivo/Aprovechamiento	IP	Superficie m <sup>2</sup>	Subparcela	Cultivo/Aprovechamiento	IP	Superficie m <sup>2</sup>
a	MT MATORRAL	10	913				

## PARCELA CATASTRAL

**Superficie gráfica:** 4.271 m<sup>2</sup>

Parcela, a efectos catastrales, con inmuebles de distinta clase [urbano y rústico]



Este certificado refleja los datos incorporados a la Base de Datos del Catastro. Solo podrá utilizarse a los efectos del uso declarado en la solicitud.

**Solicitante:** [Redacted]

**Finalidad:** JUDICIAL

**Fecha de emisión:** 02/10/2023

Documento firmado con CSV y sello de la Dirección General del Catastro  
CSV: X93B0EBCC7X82F9 (verificable en <https://www.sedecastro.gob.es>) | Fecha de firma: 02/10/2023





# CERTIFICACIÓN CATASTRAL DESCRIPTIVA Y GRÁFICA

Referencia catastral: 15900A011004390000YG

## RELACIÓN DE PARCELAS COLINDANTES



Referencia catastral: 5693404NH4959S0001OD

Localización: CR BAÑOS DEARTEIXO 93 A CORUÑA [A CORUÑA]

### Titularidad principal

Apellidos Nombre / Razón social	NIF	Domicilio fiscal

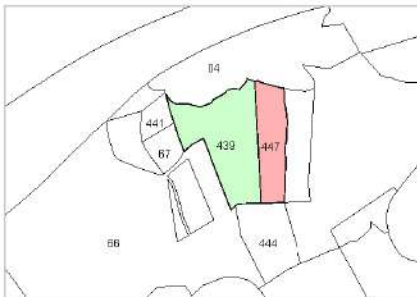


Referencia catastral: 15900A011004440000YP

Localización: Polígono 11 Parcela 444 CAMPIÑOS. A CORUÑA [A CORUÑA]

### Titularidad principal

Apellidos Nombre / Razón social	NIF	Domicilio fiscal



Referencia catastral: 15900A011004470000YF

Localización: CR BAÑOS DEARTEIXO Polígono 11 Parcela 447 LEIRA GRANDE. A CORUÑA [A CORUÑA]

### Titularidad principal

Apellidos Nombre / Razón social	NIF	Domicilio fiscal



Referencia catastral: 15900A011000670000YO

Localización: CR BAÑOS DEARTEIXO Polígono 11 Parcela 67 COTOS. A CORUÑA [A CORUÑA]

### Titularidad principal

Apellidos Nombre / Razón social	NIF	Domicilio fiscal



Referencia catastral: 15900A011004410000YY

Localización: CR BAÑOS DEARTEIXO Polígono 11 Parcela 441 REVOLTA. A CORUÑA [A CORUÑA]

### Titularidad principal

Apellidos Nombre / Razón social	NIF	Domicilio fiscal





GOBIERNO DE ESPAÑA

MINISTERIO DE HACIENDA Y FUNCIÓN PÚBLICA

SECRETARÍA DE ESTADO DE HACIENDA

DIRECCIÓN GENERAL DEL CATASTRO

# CERTIFICACIÓN CATASTRAL DESCRIPTIVA Y GRÁFICA

Referencia catastral: 15900A011004390000YG

## RELACIÓN DE PARCELAS COLINDANTES



Referencia catastral: 15900A011000660000YM

Localización: CR BAÑOS DEARTEIXO Polígono 11 Parcela 66  
COTOS. A CORUÑA [A CORUÑA]

### Titularidad principal

Apellidos Nombre / Razón social	NIF	Domicilio fiscal







# CERTIFICACIÓN CATASTRAL DESCRIPTIVA Y GRÁFICA

Referencia catastral: 15900A011004400000YB

## DATOS DESCRIPTIVOS DEL INMUEBLE

**Localización:** CR BAÑOS DE ARTEIXO Polígono 11 Parcela 440 REVOLTA. 15008 A CORUÑA [A CORUÑA]

**Clase:** Urbano

**Uso principal:** Suelo sin edif.

<b>Valor catastral [ 2023 ]:</b>	<b>2.879,77 €</b>
<b>Valor catastral suelo:</b>	<b>2.879,77 €</b>
<b>Valor catastral construcción:</b>	<b>0,00 €</b>

### Titularidad

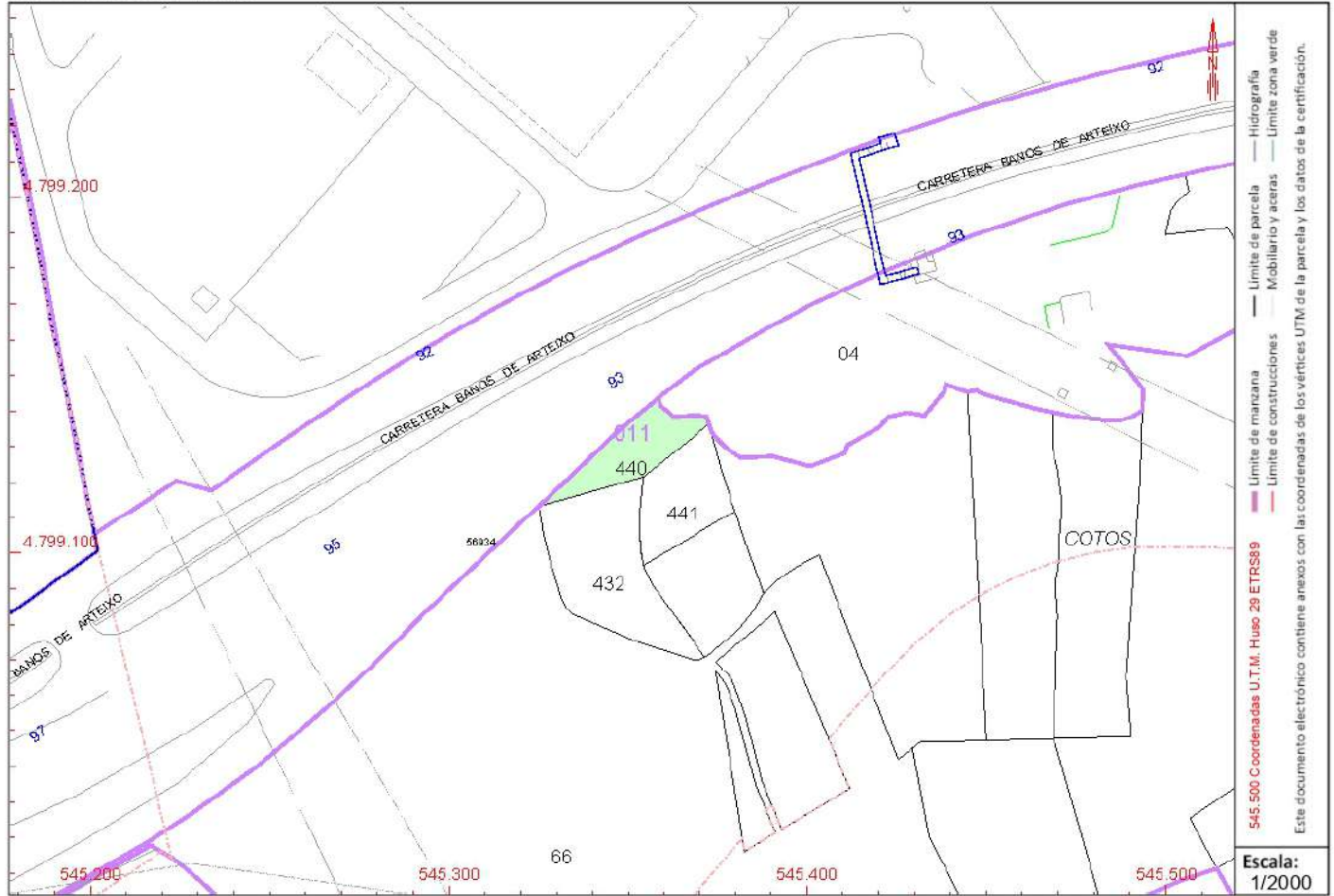
Apellidos Nombre / Razón social	NIF/NIE	Derecho	Domicilio fiscal

### Cultivo

Subparcela	Cultivo/Aprovechamiento	IP	Superficie m <sup>2</sup>	Subparcela	Cultivo/Aprovechamiento	IP	Superficie m <sup>2</sup>
0	MT MATORRAL	10	485				

## PARCELA CATASTRAL

Superficie gráfica: 485 m<sup>2</sup>



Este certificado refleja los datos incorporados a la Base de Datos del Catastro. Solo podrá utilizarse a los efectos del uso declarado en la solicitud.

**Solicitante:** [Redacted]

**Finalidad:** JUDICIAL

**Fecha de emisión:** 02/10/2023

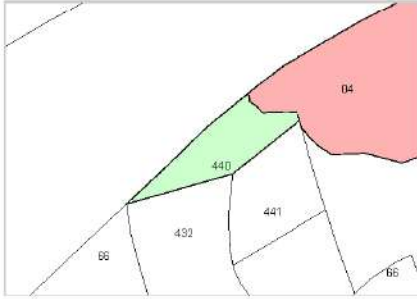




# CERTIFICACIÓN CATASTRAL DESCRIPTIVA Y GRÁFICA

Referencia catastral: 15900A011004400000YB

## RELACIÓN DE PARCELAS COLINDANTES



**Referencia catastral:** 5693404NH4959S0001OD

**Localización:** CR BAÑOS DEARTEIXO 93 A CORUÑA [A CORUÑA]

**Titularidad principal**

Apellidos Nombre / Razón social	NIF	Domicilio fiscal



**Referencia catastral:** 15900A011004320000YZ

**Localización:** CR BAÑOS DEARTEIXO Polígono 11 Parcela 432 BOEDO. A CORUÑA [A CORUÑA]

**Titularidad principal**

Apellidos Nombre / Razón social	NIF	Domicilio fiscal



**Referencia catastral:** 15900A011004410000YY

**Localización:** CR BAÑOS DEARTEIXO Polígono 11 Parcela 441 REVOLTA. A CORUÑA [A CORUÑA]

**Titularidad principal**

Apellidos Nombre / Razón social	NIF	Domicilio fiscal



**Referencia catastral:** 15900A011000660000YM

**Localización:** CR BAÑOS DEARTEIXO Polígono 11 Parcela 66 COTOS. A CORUÑA [A CORUÑA]

**Titularidad principal**

Apellidos Nombre / Razón social	NIF	Domicilio fiscal





GOBIERNO DE ESPAÑA

MINISTERIO DE HACIENDA Y FUNCIÓN PÚBLICA

SECRETARÍA DE ESTADO DE HACIENDA

DIRECCIÓN GENERAL DEL CATASTRO

# CERTIFICACIÓN CATASTRAL DESCRIPTIVA Y GRÁFICA

Referencia catastral: 15900A011004380000YY

## DATOS DESCRIPTIVOS DEL INMUEBLE

**Localización:** CR BAÑOS DE ARTEIXO Polígono 11 Parcela 438 REVOLTA. 15008 A CORUÑA [A CORUÑA]

**Clase:** Rústico

**Uso principal:** Agrario

**Valor catastral [2023]:** 1.756,09 €

**Valor catastral suelo:** 0,00 €

**Valor catastral construcción:** 0,00 €

## Titularidad

Apellidos Nombre / Razón social	NIF/NIE	Derecho	Domicilio fiscal

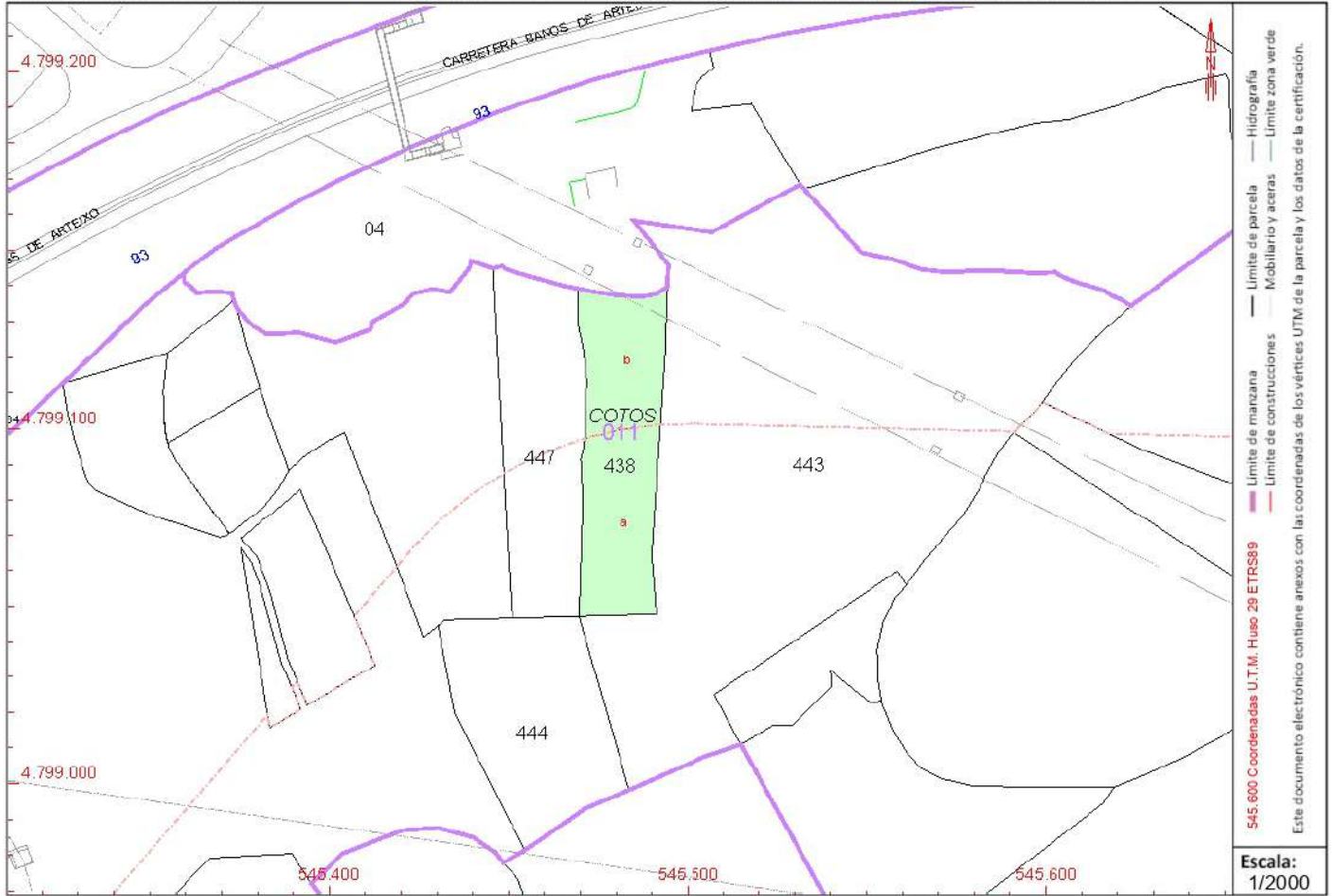
## Cultivo

Subparcela	Cultivo/Aprovechamiento	IP	Superficie m <sup>2</sup>	Subparcela	Cultivo/Aprovechamiento	IP	Superficie m <sup>2</sup>
a	MT MATORRAL	10	1.082				

## PARCELA CATASTRAL

Superficie gráfica: 1.960 m2

Parcela, a efectos catastrales, con inmuebles de distinta clase [urbano y rústico]



Este certificado refleja los datos incorporados a la Base de Datos del Catastro. Solo podrá utilizarse a los efectos del uso declarado en la solicitud.

**Solicitante**

**Finalidad:** JUDICIAL

**Fecha de emisión:** 02/10/2023

Documento firmado con CSV y sello de la Dirección General del Catastro  
CSV: SPBPCTHC26JPPPHS (verificable en <https://www.sedecatastro.gob.es>) | Fecha de firma: 02/10/2023





# CERTIFICACIÓN CATASTRAL DESCRIPTIVA Y GRÁFICA

Referencia catastral: 15900A011004380000YY

## RELACIÓN DE PARCELAS COLINDANTES



**Referencia catastral:** 5693404NH4959S0001OD

**Localización:** CR BAÑOS DEARTEIXO 93 A CORUÑA [A CORUÑA]

**Titularidad principal**

Apellidos Nombre / Razón social	NIF	Domicilio fiscal

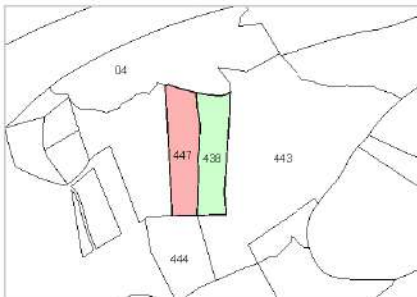


**Referencia catastral:** 15900A011004440000YP

**Localización:** Polígono 11 Parcela 444 CAMPIÑOS. A CORUÑA [A CORUÑA]

**Titularidad principal**

Apellidos Nombre / Razón social	NIF	Domicilio fiscal



**Referencia catastral:** 15900A011004470000YF

**Localización:** CR BAÑOS DEARTEIXO Polígono 11 Parcela 447 LEIRA GRANDE. A CORUÑA [A CORUÑA]

**Titularidad principal**

Apellidos Nombre / Razón social	NIF	Domicilio fiscal



**Referencia catastral:** 15900A011004430000YQ

**Localización:** CR BAÑOS DEARTEIXO Polígono 11 Parcela 443 COTOS. A CORUÑA [A CORUÑA]

**Titularidad principal**

Apellidos Nombre / Razón social	NIF	Domicilio fiscal



# CERTIFICACIÓN CATASTRAL DESCRIPTIVA Y GRÁFICA

Referencia catastral: 5693404NH4959S00010D

## DATOS DESCRIPTIVOS DEL INMUEBLE

**Localización:** CR BAÑOS DE ARTEIXO 93 15008 A CORUÑA [A CORUÑA]

**Clase:** Urbano

**Uso principal:** Industrial

**Superficie construida:** 1.345 m<sup>2</sup>

**Año construcción:** 1972

**Valor catastral [2023]:** 361.214,30 €  
**Valor catastral suelo:** 127.041,66 €  
**Valor catastral construcción:** 234.172,64 €

### Titularidad

Apellidos Nombre / Razón social	NIF/NIE	Derecho	Domicilio fiscal

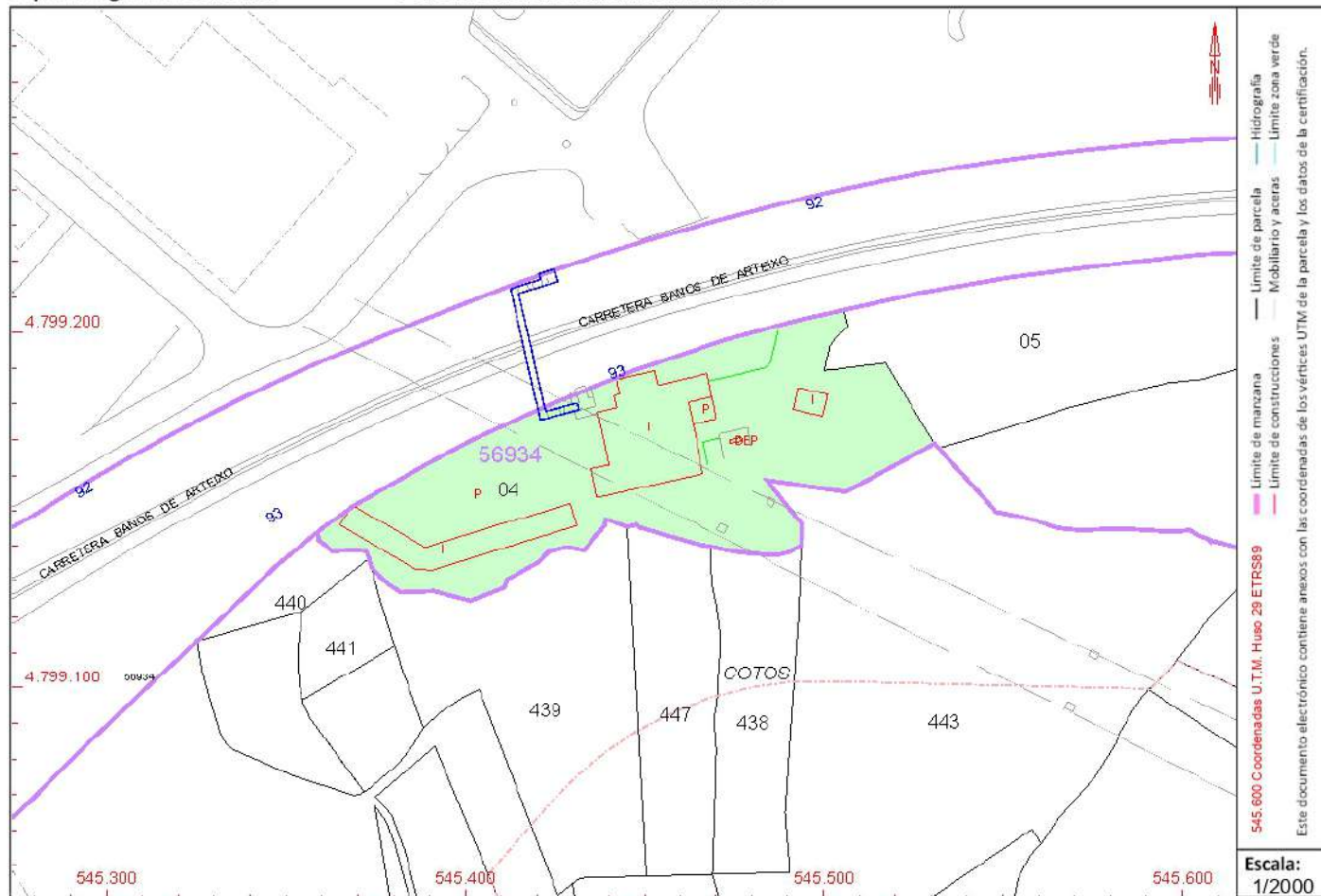
### Construcción

Esc./Plta./Prta.	Destino	Superficie m <sup>2</sup>	Esc./Plta./Prta.	Destino	Superficie m <sup>2</sup>
1/00/A	INDUSTRIAL	248	1/00/B	INDUSTRIAL	521
1/00/OC	INDUSTRIAL	46	1/00/OD	ALMACEN	55
1/00/OE	ALMACEN	475			

## PARCELA CATASTRAL

**Superficie gráfica:** 6.870 m<sup>2</sup>

Parcela construida sin división horizontal



Este certificado refleja los datos incorporados a la Base de Datos del Catastro. Solo podrá utilizarse a los efectos del uso declarado en la solicitud.

**Solicitante:** [Redacted]

**Finalidad:** JUDICIAL

**Fecha de emisión:** 02/10/2023

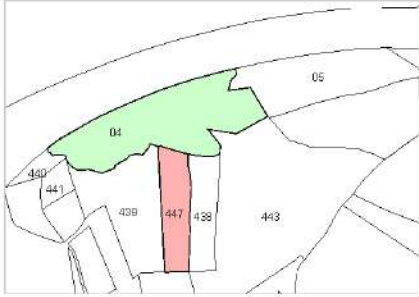




# CERTIFICACIÓN CATASTRAL DESCRIPTIVA Y GRÁFICA

Referencia catastral: 5693404NH4959S0001OD

## RELACIÓN DE PARCELAS COLINDANTES

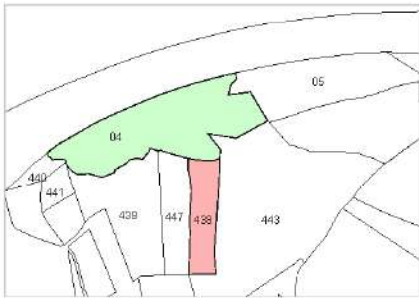


**Referencia catastral:** 15900A011004470000YF

**Localización:** CR BAÑOS DEARTEIXO Polígono 11 Parcela 447  
LEIRA GRANDE. A CORUÑA [A CORUÑA]

**Titularidad principal**

Apellidos Nombre / Razón social	NIF	Domicilio fiscal



**Referencia catastral:** 15900A011004380000YY

**Localización:** CR BAÑOS DEARTEIXO Polígono 11 Parcela 438  
REVOLTA. A CORUÑA [A CORUÑA]

**Titularidad principal**

Apellidos Nombre / Razón social	NIF	Domicilio fiscal

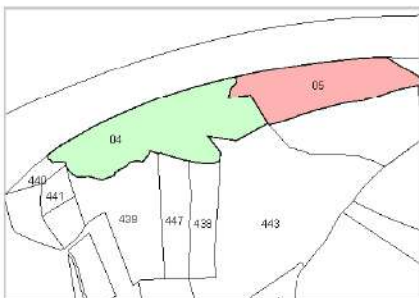


**Referencia catastral:** 15900A011004430000YQ

**Localización:** CR BAÑOS DEARTEIXO Polígono 11 Parcela 443  
COTOS. A CORUÑA [A CORUÑA]

**Titularidad principal**

Apellidos Nombre / Razón social	NIF	Domicilio fiscal

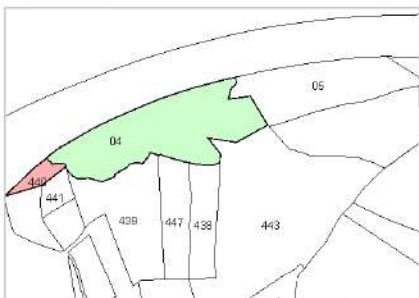


**Referencia catastral:** 5693405NH4959S0001KD

**Localización:** CR BAÑOS DEARTEIXO 91  
A CORUÑA [A CORUÑA]

**Titularidad principal**

Apellidos Nombre / Razón social	NIF	Domicilio fiscal



**Referencia catastral:** 15900A011004400000YB

**Localización:** CR BAÑOS DEARTEIXO Polígono 11 Parcela 440  
REVOLTA. A CORUÑA [A CORUÑA]

**Titularidad principal**

Apellidos Nombre / Razón social	NIF	Domicilio fiscal

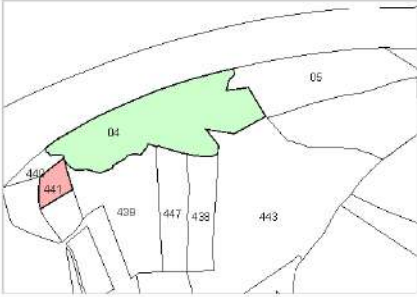




# CERTIFICACIÓN CATASTRAL DESCRIPTIVA Y GRÁFICA

Referencia catastral: 5693404NH4959S0001OD

## RELACIÓN DE PARCELAS COLINDANTES

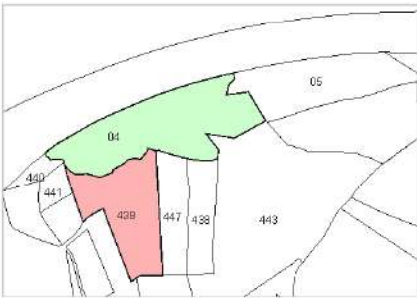


**Referencia catastral:** 15900A011004410000YY

**Localización:** CR BAÑOS DEARTEIXO Polígono 11 Parcela 441  
REVOLTA. A CORUÑA [A CORUÑA]

**Titularidad principal**

Apellidos Nombre / Razón social	NIF	Domicilio fiscal



**Referencia catastral:** 15900A011004390000YG

**Localización:** CR BAÑOS DEARTEIXO Polígono 11 Parcela 439  
REVOLTA. A CORUÑA [A CORUÑA]

**Titularidad principal**

Apellidos Nombre / Razón social	NIF	Domicilio fiscal

